

A scenic view of a mountainous landscape. In the foreground, a large, brown, thatched roof of a traditional building is visible, partially obscuring the view. The background shows rolling green hills and a range of rugged, reddish-brown mountains under a cloudy sky. The overall tone is warm and natural.

TINAJANI

GUÍA DE EXCURSIONES

EXPERIENCIAS

Las actividades pueden estar sujetas a condiciones climáticas o consideraciones operativas.

DESCUBRIENDO LA PROPIEDAD (400 AC)


- Caminatas: Niveles I, II, III
- Amanecer junto al árbol centenario Qolle
- Atardecer en el Cañón
- Constelaciones de Tinajani

EXPLORANDO LOS ALREDEDORES

- Ciclismo por cañones y valles cercanos
- Bosque de Puyas gigantes
- Catedral de Ayaviri
- Artesanía de Pucará
- Ruta por la cordillera (\$)

EXCURSIONES EN RUTA (\$)

- Desde/hacia Cusco: Andahuaylillas, Raqchi, Abra La Raya
- Desde/hacia PUQIO: Sibayo, Reservorio
- Desde/hacia Titilaka: Sillustani, Lampa



EXPLORANDO LA PROPIEDAD (400 ACRES)





SENDERISMO (NIVELES I, II, III)

Explora los impresionantes paisajes de Tinajani a través de rutas que combinan geología, flora, fauna e historia. Desde nuestro campamento, nos aventuraremos por distintos senderos, descubriendo formaciones rocosas, restos arqueológicos y las leyendas locales del Asiento del Diablo y Tina y Ajani. Esta caminata varía en dirección, dificultad y duración, dependiendo de los intereses y habilidades de los participantes, abarcando desde los 3,960 msnm hasta los 4,150 msnm.

Al llegar, recibirás un mapa detallado con toda la información del lugar, necesaria para explorar acompañado por nuestros intérpretes locales.

INFORMACIÓN ÚTIL:

- Dificultad: I - II - III
- Duración: ¼ a ½ día (1 a 4 horas)
- Horario: Mañana o tarde
- Alimentación: Snack o almuerzo tipo picnic
- Apto para niños (niveles I y II)



MEDITACION EN EL ÁRBOL QOLLE

Envuélvete en la naturaleza y el misticismo de Tinajani en esta experiencia única. Partiremos en una caminata corta hacia un árbol excepcional: el único que ha logrado crecer dentro del cañón, desafiando su entorno y superando el promedio de su especie. En su presencia, buscaremos meditar y reflexionar acerca de la resiliencia, en un ambiente de absoluto silencio y conexión con la naturaleza, mientras vemos el sol aparecer en la distancia.

INFORMACIÓN ÚTIL:

- Dificultad: I
- Duración: ¼ día (1 a 3 horas)
- Horario: Mañana o tarde
- Alimentación: Snack
- Apto para niños






ATARDECER EN EL CAÑÓN

Envuélvete en la naturaleza de Tinajani y disfruta de una puesta de sol mágica. Caminaremos desde nuestro campamento hasta un mirador privilegiado, donde una fogata nos resguardará del frío mientras degustamos deliciosos aperitivos. Contemplaremos la impresionante geología del cañón mientras el sol se oculta, dando paso a la mística hora del crepúsculo, antes de regresar a nuestro campamento.

INFORMACIÓN ÚTIL:

- Dificultad: I
- Duración: ¼ día (1 a 3 horas)
- Horario: Tarde
- Alimentación: Snack o almuerzo tipo picnic
- Apto para niños

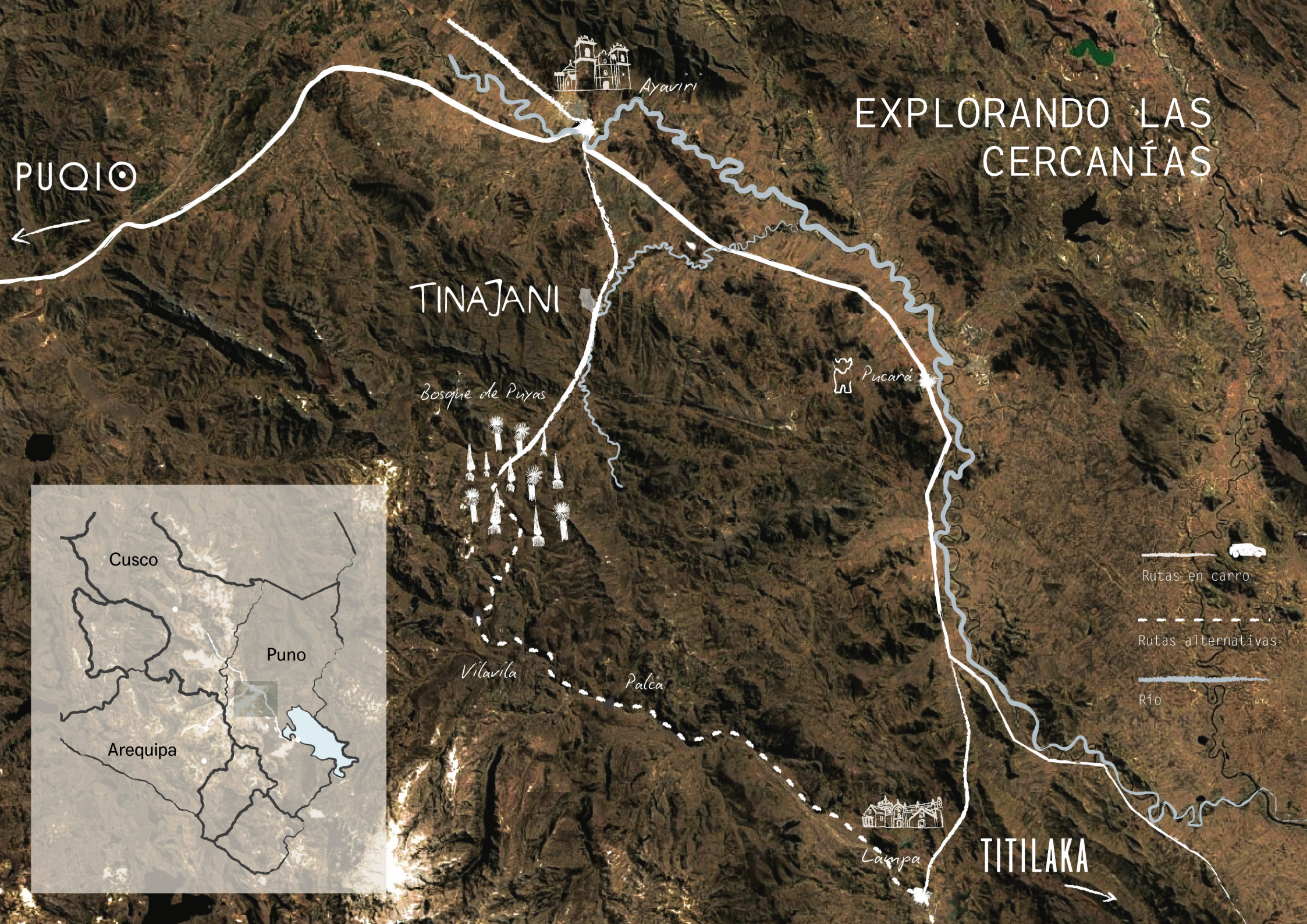


LAS CONSTELACIONES DE TINAJANI

Entre las imponentes formaciones del cañón, exploramos las constelaciones y el movimiento de los astros. Más allá de la astronomía, nos adentramos en la cosmovisión andina para comprender el significado del sol y la luna, y cómo han guiado la vida y las tradiciones de los pueblos andinos hasta hoy.

INFORMACIÓN ÚTIL:

- Dificultad: I
- Duración: ¼ día (1 hora)
- Horario: Noche
- Apto para niños



EXPLORANDO LAS CERCANÍAS

PUQIO

TINAJANI

Ayaviri

Pucará

Bosque de Puras

Vilavila

Palca

Lampa

TITILAKA

- Rutas en carro
- Rutas alternativas
- R10





INFORMACIÓN ÚTIL

- Dificultad: II
- Duración: $\frac{1}{4}$ a $\frac{1}{2}$ día (2 a 4 horas)
- Horario: Mañana o tarde
- Alimentación: Snack

CICLISMO EN VALLES DE LA ZONA

Recorre la zona a tu propio ritmo a través de una ruta en bicicleta que revela la esencia de este paisaje ancestral. Experimenta la libertad y el aire fresco mientras atraviesas formaciones geológicas imponentes, vestigios arqueológicos y senderos que ofrecen una visión auténtica del entorno genuino de la región.





INFORMACIÓN ÚTIL

- Dificultad: I - II
- Duración: $\frac{1}{4}$ a $\frac{1}{2}$ día (2 a 4 horas)
- Horario: Mañana o tarde
- Alimentación: Almuerzo tipo picnic
- Apto para niños

DESCUBRIENDO LAS PUYAS GIGANTES

Explora uno de los paisajes más impresionantes alrededor de Tinajani y adéntrate en el extenso Bosque de Puyas de Raimondi. Esta travesía combina senderos de tierra y formaciones rocosas hasta llegar a un valle donde miles de puyas se alzan imponentes sobre el altiplano. Puedes recorrerlo en camioneta o bicicleta. Aquí haremos una pausa para disfrutar de un picnic en plena naturaleza rodeados de tranquilidad y también de vistas inigualables.





CATEDRAL DE AYAVIRI

A solo pocos minutos de nuestro campamento, Ayaviri nos recibe con su historia y arquitectura virreinal. En el corazón de la ciudad, recorreremos la Plaza central y visitaremos el Templo de San Francisco de Asís, una de las iglesias más impresionantes del país, construida sobre un antiguo templo inca y restaurada en el siglo XVIII.



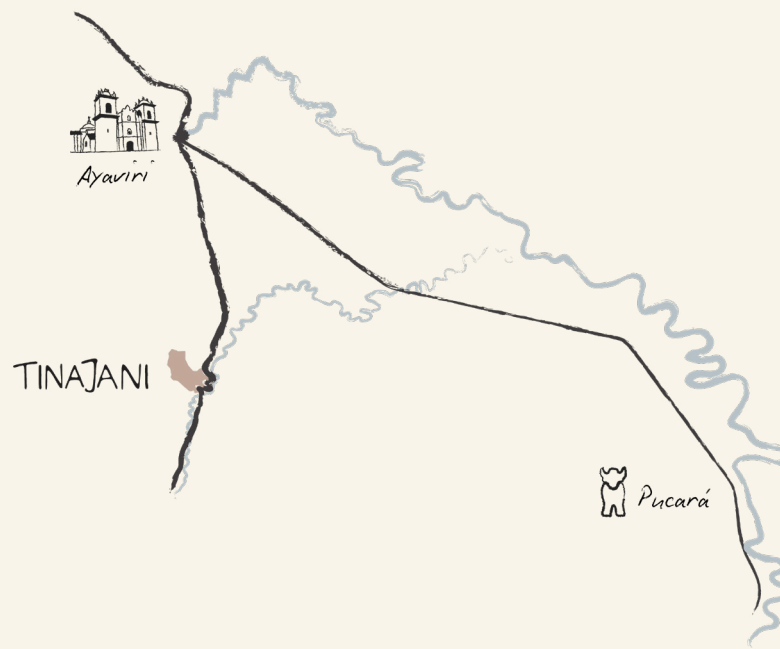
INFORMACIÓN ÚTIL

- Dificultad: I
- Duración: ¼ día (1 a 3 horas)
- Horario: Mañana o tarde
- Apto para niños



ARTESANÍAS DE PUCARÁ

A 40 minutos de nuestro campamento, Pucará nos recibe con historia y tradición. Conoceremos la elaboración de los icónicos Toritos de Pucará en un taller local y exploraremos el museo lítico, donde se conservan vestigios de su antigua cultura preincaica. Finalizaremos con una visita a la Iglesia de Santa Isabel, reflejo del sincretismo andino y católico.



INFORMACIÓN ÚTIL

- Dificultad: I
- Duración: ½ día (3 a 5 horas)
- Horario: Mañana o tarde
- Alimentación: Snack
- Apto para niños



INFORMACIÓN ÚTIL

- Dificultad: I
- Duración: día completo
- Horario: Mañana
- Alimentación: Almuerzo tipo picnic
- Apto para niños

RUTA CORDILLERANA (\$)





EXCURSIONES EN RUTA (\$)

Durante tu estadía en Tinajani, todos los traslados desde y hacia Cusco, PUQIO y Titilaka están incluidos, utilizando rutas tradicionales y con un conductor anfitrión. El servicio incluye snacks y bebidas a bordo. Todas las excursiones en ruta están disponibles con reserva previa, con costo adicional o incluidas si formas parte del programa privado.

 RUTAS EN TREN

 RUTAS EN CARRO

 RUTAS ALTERNATIVAS EN CARRO

 FRONTERAS DEL PAÍS / LÍNEAS PROVINCIALES

Centro de Cusco



[Cusco]

[Puno]

Ayaviri

TINAJANI

[Arequipa]

cañon del

PUQIO

Juliaca

Lago Titicaca

TITILAKA

CIRQA



DESDE/HACIA CUSCO

El trayecto entre Cusco y Tinajani es la conexión perfecta entre la ciudad imperial y los tesoros escondidos del sur del Perú.



ANDAHUAYLILLAS

Conocida por su iglesia barroca, llamada “Capilla Sixtina de los Andes”, Andahuaylillas conserva una fusión de tradiciones católicas y andinas bajo techos ricamente pintados que siguen dando forma a la identidad local.



RAQCHI

Antiguo centro administrativo y ceremonial inca, Raqchi es conocido por el Templo de Wiracocha. Sus muros de piedra y adobe, junto con los depósitos circulares, revelan la importancia estratégica del sitio.



ABRA LA RAYA

El punto más alto de la ruta y frontera natural entre ambas regiones. Desde este paso de montaña asoma a lo lejos el nevado Chimboya, mientras el sagrado río Vilcanota inicia su recorrido entre estas alturas.





DESDE/HACIA TITILAKA

El trayecto entre Tinajani y Titilaka revela un recorrido por el altiplano sur del Perú, donde los valles ancestrales dan paso a la quietud del lago sagrado.



SILLUSTANI

El cementerio prehispánico más grande e importante de la región, cuyo complejo arqueológico ofrece una ventana al pasado de la zona. Frente al lago Umayo, las chullpas de Sillustani se alzan como guardianes silenciosos.



LAMPA

Conocida como la “Ciudad Rosada” por el tono de sus muros. Alberga una iglesia histórica abierta a viajeros, además de antiguas casonas, plazas y catacumbas que resguardan una réplica de La Piedad de Miguel Ángel.



VILAVILA


Más allá del pueblo de Vilavila, una serie de pequeñas cascadas atraviesan praderas y quebradas silenciosas. El sendero serpentea entre imponentes vistas de montaña y un paisaje moldeado por el agua y el silencio.






DESDE/HACIA PUQIO

El trayecto entre PUQIO y Tinajani recorre una ruta poco menos explorada que revela la esencia más auténtica de los Andes.

 5 horas

 256 km



SIBAYO

Conocido localmente como el “Pueblo Encantado”, destaca por su arquitectura histórica y sus pintorescas calles. Su plaza e iglesia, reconocidas como monumentos históricos nacionales, preservan el legado Collagua.



RESERVORIO

Esta laguna altoandina refleja el cielo y el silencio. Escondida entre colinas onduladas y afloramientos rocosos, es un recordatorio sereno de los profundos lazos de la región con el agua, la tierra y la tradición.



ITINERARIOS SUGERIDOS

2 DÍAS / 1 NOCHE	LLEGADA	<ul style="list-style-type: none"> - Excursiones en ruta (desde Cusco, Puno, o Lago Titicaca) - Tina y Ajani (Caminata - Nivel 1) - Atardecer en el Cañón
	SALIDA	<ul style="list-style-type: none"> - Desayuno al aire libre - Cañones y formaciones (Caminata - Nivel 2 o 3) - Excursiones en ruta (hacia Cusco, Puno, o Lago Titicaca)

3 DÍAS / 2 NOCHES Y MÁS	LLEGADA	<ul style="list-style-type: none"> - Excursiones en ruta (desde Cusco, Puno, o Lago Titicaca) - Tina y Ajani (Caminata - Nivel 1) - Atardecer en el Cañón
	Día A: Puyas de Raimondi	<ul style="list-style-type: none"> - Visita al Bosque de Puyas y regreso en bicicleta - Almuerzo en Tinajani - Caminata por la propiedad (Niveles 1, 2, o 3) - Poza de agua caliente privada
	Día B: Caminatas por la propiedad	<ul style="list-style-type: none"> - Caminata al Mirador de Alba (Nivel 3) - Desayuno al aire libre - Caminata Maravillas del Cañón (Nivel 3) - Almuerzo en Tinajani - Poza de agua caliente privada
	Día C: Ruta Cordillerana	<ul style="list-style-type: none"> - Desayuno al aire libre - Artesanías en Pucará - Visita a Lampa, Vila Vila y Palca - Poza de agua caliente privada
	SALIDA	<ul style="list-style-type: none"> - Desayuno al aire libre - Catedral de Ayaviri - Excursiones en ruta (hacia Cusco, Puno, o Lago Titicaca)

Andean

reservas@andean.travel